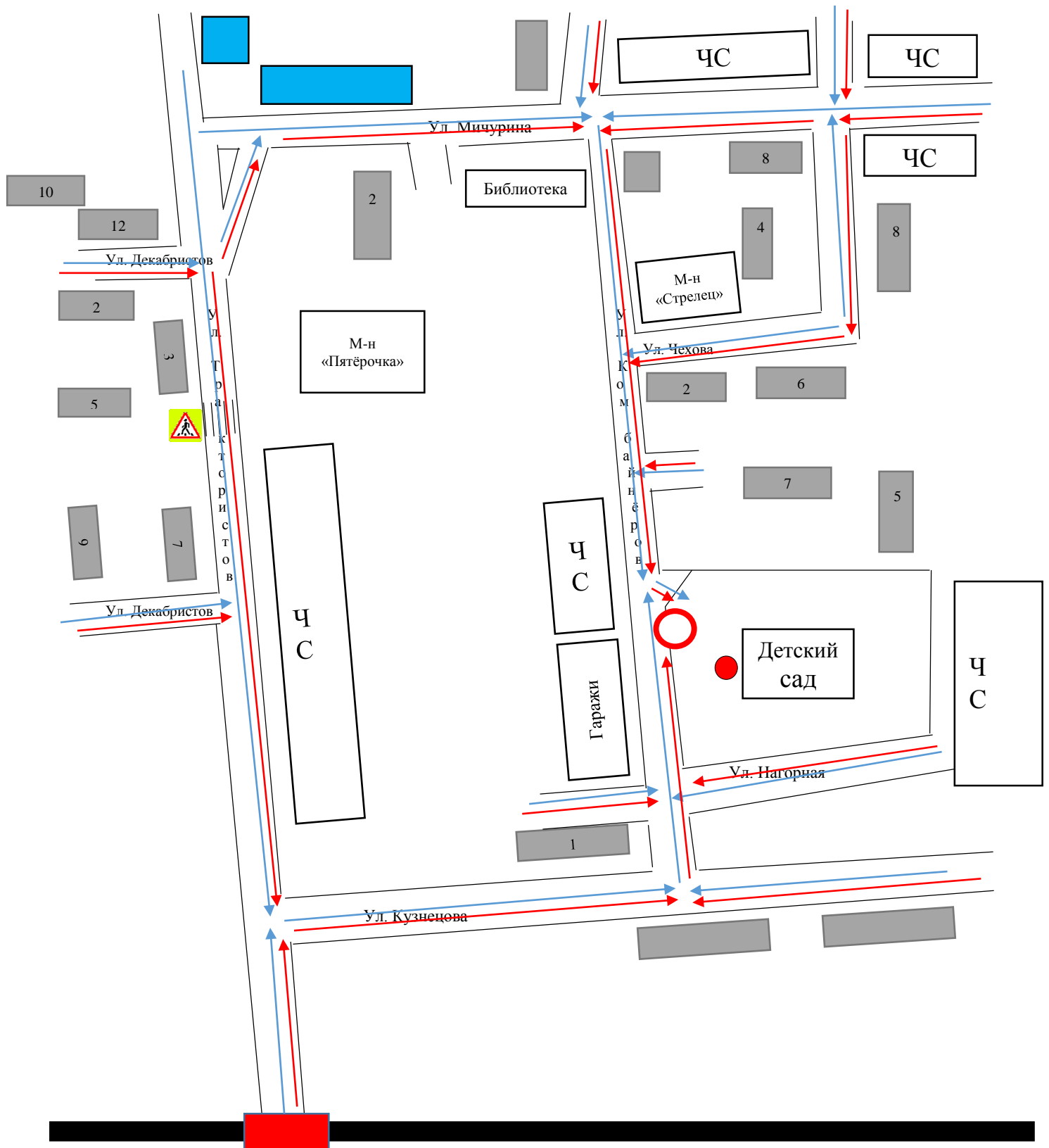










# 1. Район расположения образовательной организации, пути движения транспортных средств и детей (воспитанников).










-  - предприятия
-  - переезд
-  - жилые дома
- ЧС - частный сектор
-  - пешеходный переход

-  - знак 3.2 «Движение запрещено»
-  - место погрузки/разгрузки
-  - движение транспортных средств на территорию ОУ
-  - движение детей на территорию ОУ

## 2. Маршруты движения организованных групп воспитанников от образовательного учреждения на экскурсию.



-  - предприятия
-  - переезд
-  - жилые дома
- ЧС - частный сектор
-  - пешеходный переход

-  - знак 3.2 «Движение запрещено»
-  - место погрузки/разгрузки
-  - движение детей из ОУ

### 3. Пути движения транспортных средств к местам разгрузки/погрузки и рекомендуемые безопасные пути передвижения детей (воспитанников) по территории образовательного учреждения.



- предприятия
- переезд
- жилые дома
- ЧС - частный сектор
- ▲ - пешеходный переход
- знак 3.2 «Движение запрещено»
- место погрузки/разгрузки
- движение транспортных средств на территорию ОУ
- движение детей на территории ОУ